

خلاصات مادة الجغرافيا للفصل الأول- الصف الخامس

موقع الجزائر

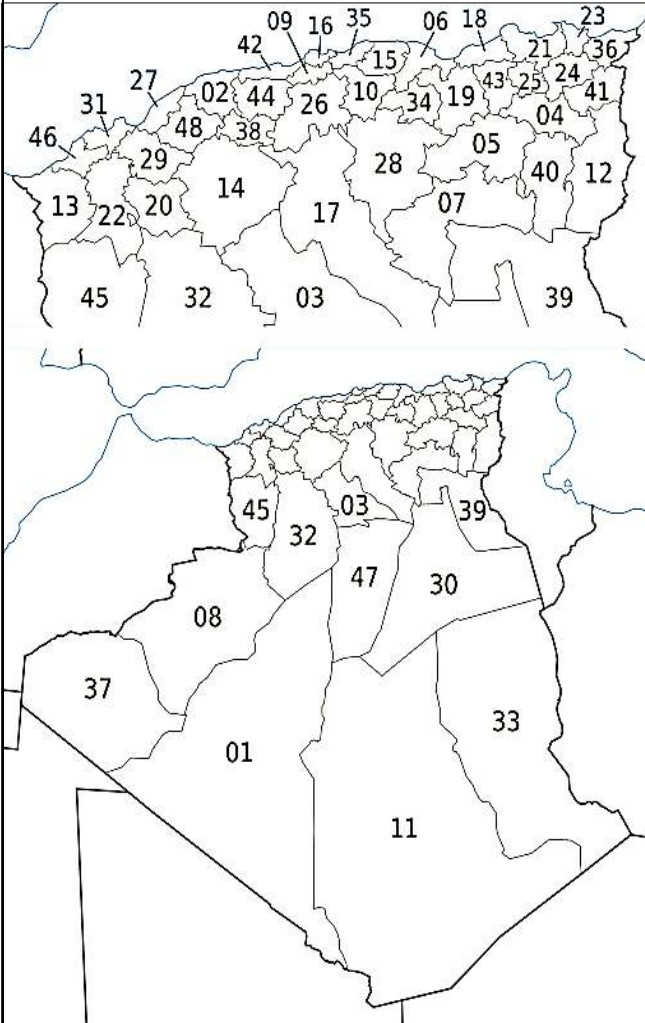
موقع الجزائر محليا

البلدية: رقعة جغرافية صغيرة وهي أصغر وحدة في التنظيم الإداري.

- تنقسم البلديات إلى : داخلية ، ساحلية ، حدودية و صحراوية .

الولاية: هي أكبر وحدة في التنظيم الإداري ، و تضم عدة بلديات .

-تنقسم الولايات إلى : داخلية ، ساحلية ، حدودية و صحراوية .



- | | | |
|--------------------|----------------------|---------------------|
| 1 ولاية أدرار | 17 ولاية الجلفة | 33 ولاية اليزي |
| 2 ولاية الشلف | 18 ولاية جيجل | 34 ولاية برج بوعريش |
| 3 ولاية الأغواط | 19 ولاية سطيف | 35 ولاية بومرداس |
| 4 ولاية أم البواقي | 20 ولاية سعيدة | 36 ولاية الطارف |
| 5 ولاية باتنة | 21 ولاية سكيكدة | 37 ولاية تندوف |
| 6 ولاية بجاية | 22 ولاية سيدي بلعباس | 38 ولاية تسمسيت |
| 7 ولاية بسكرة | 23 ولاية عنابة | 39 ولاية الوادي |
| 8 ولاية بشار | 24 ولاية قالمة | 40 ولاية خنشلة |
| 9 ولاية البليدة | 25 ولاية قسنطينة | 41 ولاية سوق أهراس |
| 10 ولاية البويرة | 26 ولاية المدية | 42 ولاية تيبازة |
| 11 ولاية تمنراست | 27 ولاية مستغانم | 43 ولاية ميله |
| 12 ولاية تبسة | 28 ولاية المسيلة | 44 ولاية عين الدفلى |
| 13 ولاية تلمسان | 29 ولاية معسكر | 45 ولاية النعامة |
| 14 ولاية تيارت | 30 ولاية ورقلة | 46 ولاية عين تموشنت |
| 15 ولاية تيزي وزو | 31 ولاية وهران | 47 ولاية غرداية |
| 16 ولاية الجزائر | 32 ولاية البيض | 48 ولاية غليزان |

استنادا للخريطة ، أذكر بعض :

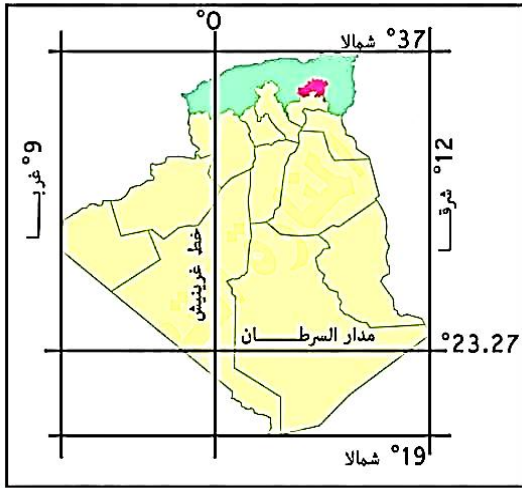
الولايات الساحلية :

الولايات الداخلية :

الولايات الصحراوية :

الولايات الحدودية :

موقع الجزائر إقليميا ودوليا



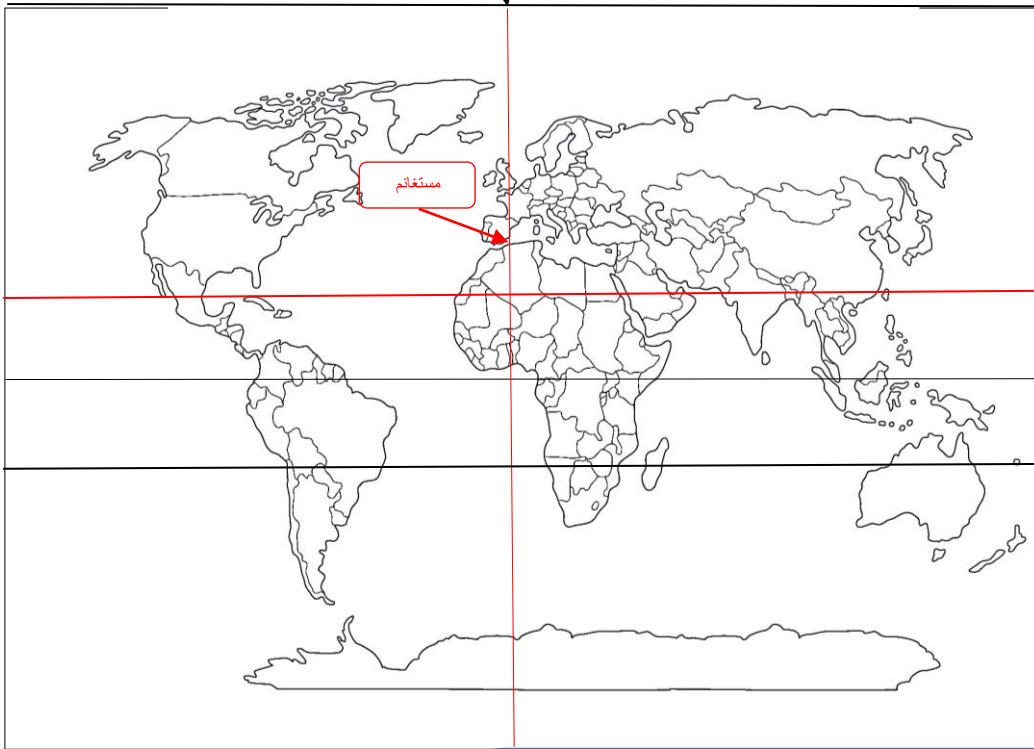
-تقع الجزائر بين خطي طول 12° شرقا و 9° غربا وبين دائرتي عرض 19° و 37° شمالا .

-يمر بالجزائر خطان رئيسيان وهما :

-خط غرينيتش : ودرجته 0° ، يمر قرب مدينة مستغانم .

-مدار السرطان : ودرجته $23,27^{\circ}$ شمالا ويمر على مدينة تمنراست .

خط غرينيتش 0°



مدار السرطان

الدائرة الاستوائية

مدار الجدي

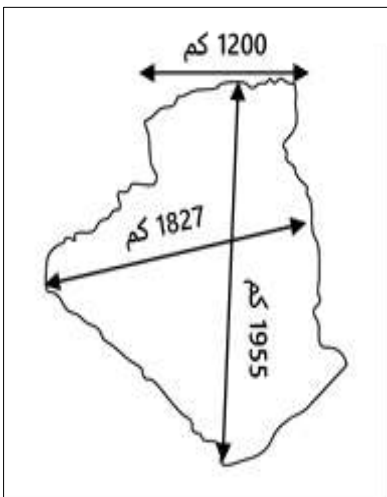
-تبلغ مساحة الجزائر **2 741 381 كلم²**، وهي بذلك تحتل المرتبة الأولى عربيا و إفريقيا و المرتبة العاشرة عالميا.

أكتب المساحة بالأرقام

كلم²

- تطل الجزائر على البحر الأبيض المتوسط بساحل طوله **1200 كلم** .

-تمتد الجزائر بـ **1955km** من الشمال إلى الجنوب وتمتد بـ **1827 km** من الشرق إلى الغرب.



موقع الجزائر عالميا وإقليميا

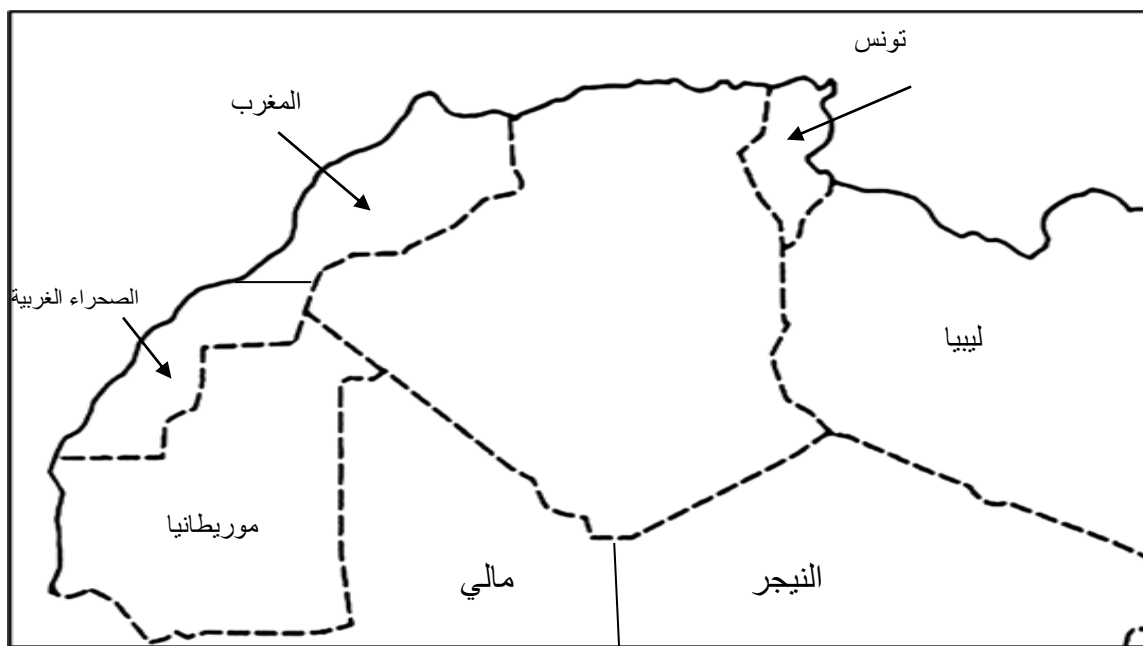
تقع الجزائر شمال القارة الإفريقية

يحدّها شمالاً :

يحدّها شرقاً :

يحدّها غرباً :

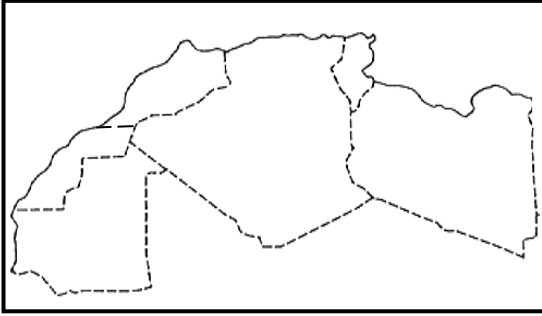
يحدّها جنوباً :



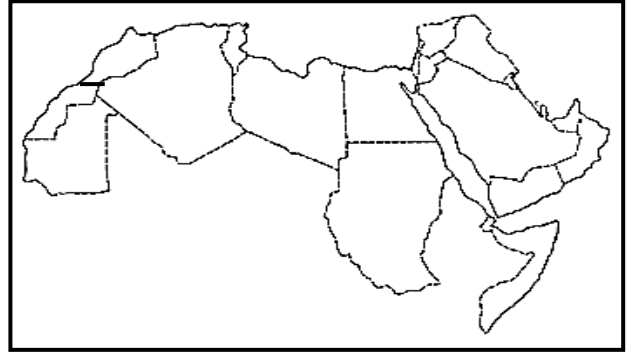
الموقع الجغرافي و طبيعة الإنتماء

إكتسبت الجزائر بحكم موقعها عدة إنتماءات،فهي ملتقى عدة حضارات العالم عبر العصور .(لون خريطة الجزائر في كل صورة ، مع تحديد نوع الانتماء)

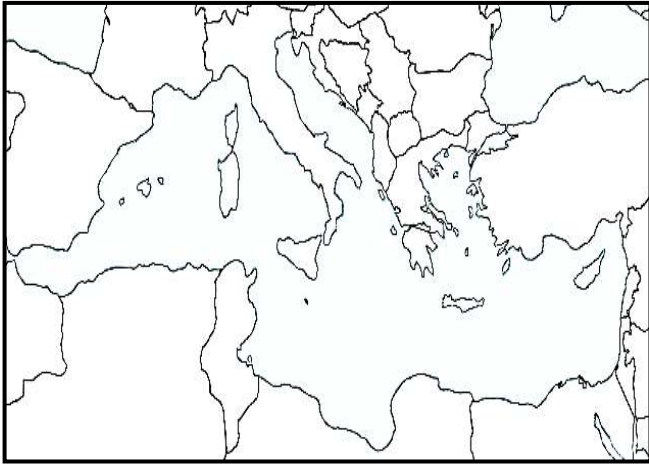
-الجزائر دولة متوسطة ، إفريقية ، مغربية ، عربية ، إسلامية



.....إنتماء



.....إنتماء

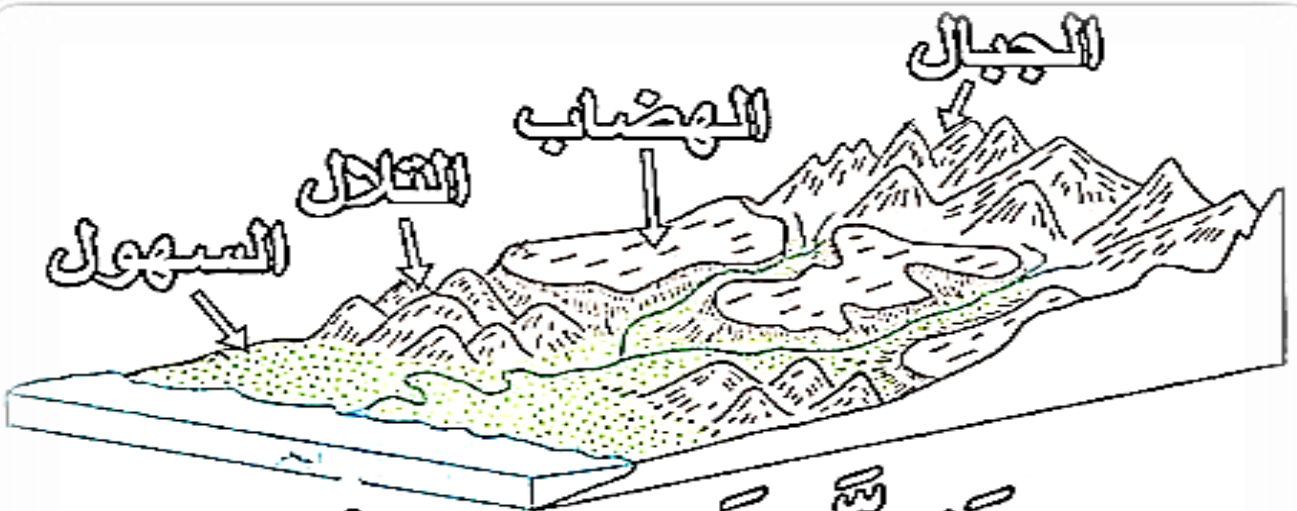


.....إنتماء



.....إنتماء

تضاريس الجزائر



التضاريس

تضاريس الجزائر

1-الجبال : هناك سلسلتان جبليتان شمال الجزائر :

أ-سلسلة الأطلس التلي: تتكون من جبال : الونشريس ، الظهرة ، جرجرة ، البيان ..

ب-سلسلة الأطلس الصحراوي : تتكون من جبال عمور ، جبال الأوراس ، النمامشة ...

2- السهول : هناك نوعان من السهول :

أ-سهول ساحلية : سهول خصبة منها سهل وهران ، متيجة ، عنابة .

ب-سهول داخلية: أقل خصوبة منها سهل تلمسان ، سهل سطيف ، سهل غريب .

3- الصحراء : تتكون صحراء الجزائر من التضاريس التالية :

أ- السهول وهي نوعان :

-العرق : سهول رملية مثل : العرق الشرقي والغربي .

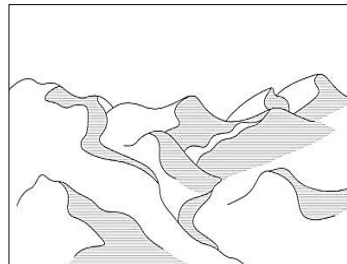
-الرق : سهول صخرية مثل : رق تنزورفت .

ب-الهضاب : هضبة تادمايت .

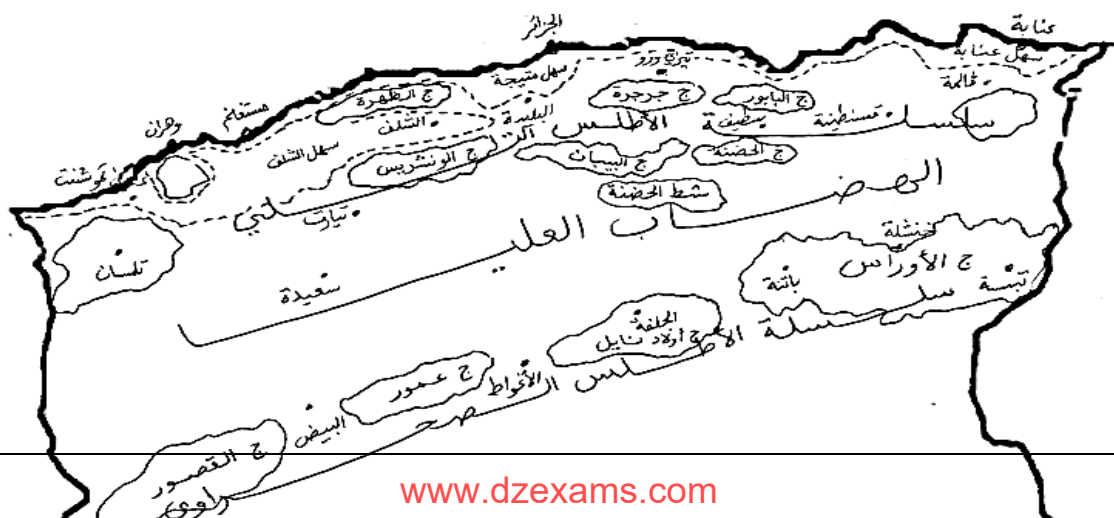
ج-الجبال: أهمها جبال الهقار البركانية وبها قمة " تاهات " أعلى قمة في الجزائر .



الرَّق



العِرْق



الأقاليم المناخية في الجزائر

المناخ: هو حالة الجو خلال فترة طويلة .

يسود الجزائر ثلاث مُناخات :

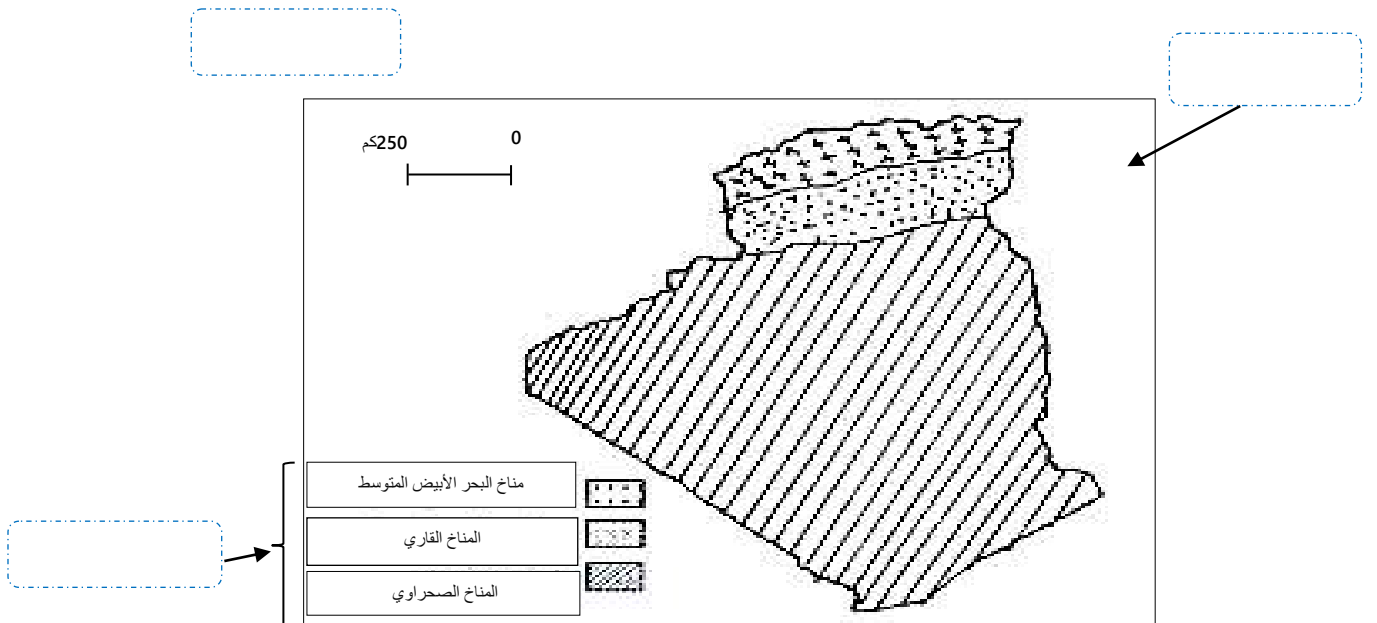
1-مُناخ البحر الأبيض المتوسط: يتميز بصيف حار جاف وشتاء دافئ ممطر . وكمية أمطار ما بين 400 mm إلى 1000 mm . تنمو به أشجار الصنوبر ، الفلين ، الحمضيات ، العنب ، الزيتون ، وتعيش به حيوانات مثل : الأغنام ، الأبقار ، الذئب ...

2-المُناخ القاري: يتميز بصيف جاف وحار ، شتاء بارد ، كمية الأمطار فيه قليلة تتراوح ما بين 200 mm إلى 400 mm ، تنمو به حشائش الإستبس ،

تُزرع به الحبوب خاصة القمح والشعير . تعيش به حيوانات مثل : الأبقار ، الماعز ، الخيول ..

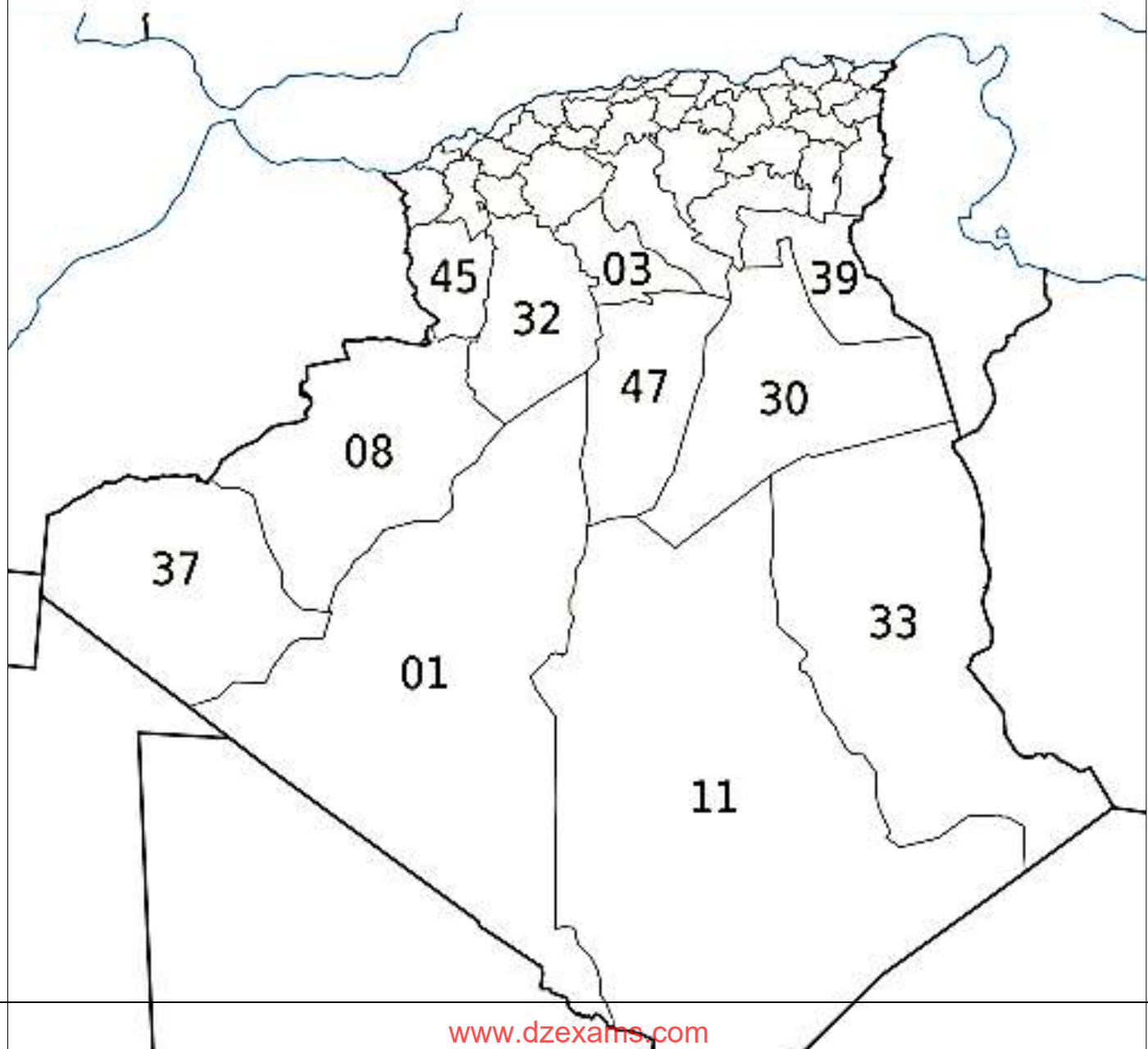
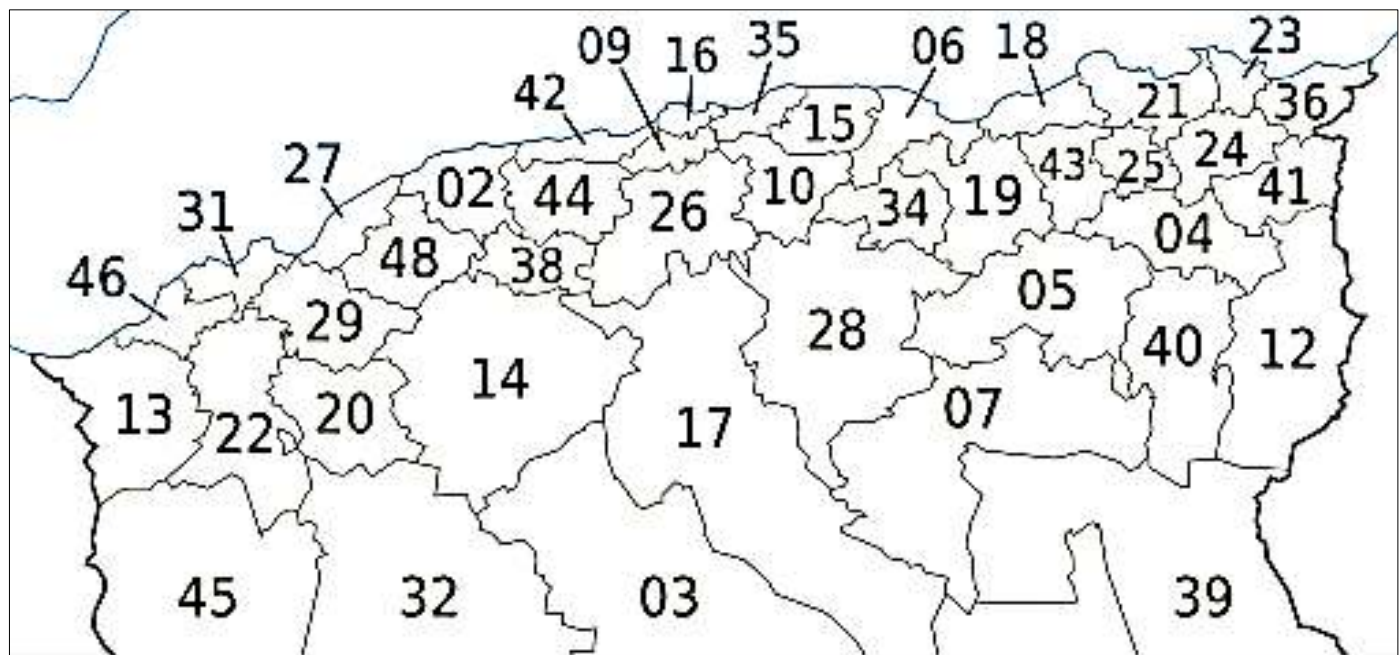
3-المُناخ الصحراوي: يتميز بكونه شديد الحرارة صيفا والبرودة شتاء ، تندر فيه الامطار حيث تقل عن 200 mm ، يُزرع به أشجار النخيل بكثرة . وتعيش به حيوانات مثل :

الجمال ، الماعز ، الغزال ، بالإضافة إلى العقارب والأفاعي ...



الأقاليم المناخية في الجزائر

الحلول المقترحة للحد من ظاهرتي التصحر والجفاف	ظاهرتي الجفاف والتصحر
<p>-إنشاء السدود لجمع مياه الأمطار</p> <p>-ترشيد إستهلاك الماء .</p> <p>-تحلية المياه المالحة .</p>	<p>أسباب الجفاف :</p> <p>-نقص كمية الأمطار أو إنعدامها .</p> <p>- إرتفاع درجة الحرارة.</p> <p>-تبذير المياه .</p> <p>-نقص الموارد المائية .</p> <p>الجفاف</p>  <p>الجفاف : هو ظاهرة طبيعية ، تهدد كوكب الأرض .</p>
<p>-غرس الأشجار لأنها تعمل كمَصَدَّات ضد زحف الرمال .</p> <p>-تنظيم عملية الرعي .</p> <p>-المحافظة على الغابات والغطاء النباتي .</p> <p>-استصلاح الأراضي .</p>	<p>أسباب التصحر :</p> <p>-نقص كمية الأمطار (الجفاف)</p> <p>-زحف الرمال .</p> <p>-فقدان التربة للأملاح المعدنية .</p> <p>-الرعي الجائر.</p> <p>-التوسع العمراني على حساب الأراضي الزراعية .</p> <p>التصحر</p>  <p>التصحر : هو تحول الأراضي الخصبة إلى أراضي صحراوية</p>



- 1 ولاية أدرار 17 ولاية الجلفة 33 ولاية البزري
- 2 ولاية الشلف 18 ولاية جيجل 34 ولاية برج بوعريش
- 3 ولاية الأغواط 19 ولاية سطيف 35 ولاية بومرداس
- 4 ولاية أم البواقي 20 ولاية سعيدة 36 ولاية الطارف
- 5 ولاية باتنة 21 ولاية سكيكدة 37 ولاية تندوف
- 6 ولاية بجاية 22 ولاية سيدي بلعباس 38 ولاية تسمسيلت
- 7 ولاية بسكرة 23 ولاية عنابة 39 ولاية الوادي
- 8 ولاية بشار 24 ولاية قالمة 40 ولاية خنشلة
- 9 ولاية البليدة 25 ولاية قسنطينة 41 ولاية سوق أهراس
- 10 ولاية البويرة 26 ولاية المدية 42 ولاية تيبازة
- 11 ولاية تمنراست 27 ولاية مستغانم 43 ولاية ميلة
- 12 ولاية تبسة 28 ولاية المسيلة 44 ولاية عين الدفلى
- 13 ولاية تلمسان 29 ولاية معسكر 45 ولاية النعامة
- 14 ولاية تيارت 30 ولاية ورقلة 46 ولاية عين تموشنت
- 15 ولاية تيزي وزو 31 ولاية وهران 47 ولاية غرداية
- 16 ولاية الجزائر 32 ولاية البيض 48 ولاية خليزان

